

**INFORME DE RIESGOS ESTATALES**

Fecha: 12/03/2026

Semana N°10

Coordinación de Vigilancia Epidemiológica

**Monitoreo de Medios**

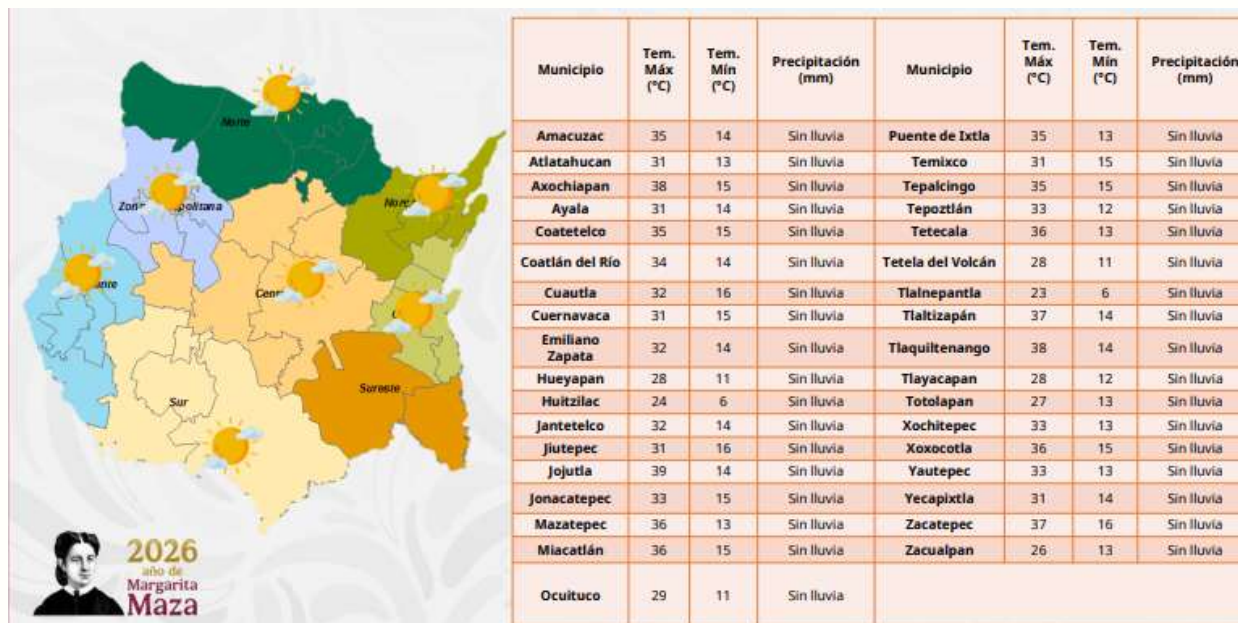
**Reporte de eventos:**

Amenaza	Tema	Medio	Resumen	Liga	Prioridad	Verificación
Sanitario	¿Quién miente? Alcalde de Tlaquiltenango contradice a secretaria de salud	Informate zona sur	El presidente municipal de Tlaquiltenango, Enrique Alonso Plascencia, contradijo la versión difundida por la Secretaría de Salud de Morelos sobre una intoxicación masiva registrada durante un desayuno realizado en el marco del Día Internacional de la Mujer.	<a href="https://web.facebook.com/story.php?story_fbid=911371628401239&amp;id=100085852303221&amp;post_id=100085852303221_911371628401239&amp;rdid=V3jY67r6Y3kumZ38#">https://web.facebook.com/story.php?story_fbid=911371628401239&amp;id=100085852303221&amp;post_id=100085852303221_911371628401239&amp;rdid=V3jY67r6Y3kumZ38#</a>	Bajo	Ratificado
Sanitario	Descarta salud químicos en intoxicación	Diario de Morelos	Autoridades de salud descartaron que la intoxicación que afectó a cerca de 60 personas durante un desayuno organizado por el Ayuntamiento de Tlaquiltenango, con motivo del Día Internacional de la Mujer, haya sido provocada por fungicidas u otro tipo de sustancia química.	<a href="https://www.diariodemorelos.com/noticias/descarta-salud-quimicos-en-intoxicacion-tras-desayuno-del-8m-en-tlaquiltenango">https://www.diariodemorelos.com/noticias/descarta-salud-quimicos-en-intoxicacion-tras-desayuno-del-8m-en-tlaquiltenango</a>	Bajo	Ratificado

Fuente: Vigilancia Epidemiológica Basada en Eventos (VBE) mediante el monitoreo de cualquier medio de comunicación locales y nacionales.

**Pronóstico Meteorológicos y Temperaturas**

Cielo medio nublado a nublado durante el día, con lluvias aisladas. Por la mañana, ambiente frío a fresco. Durante la tarde, ambiente caluroso a muy caluroso. Viento de dirección variable de 20 a 30 km/h con rachas de 30 a 50 km/h en Tlaxcala y Morelos.



Fuente: Servicio Meteorológico Nacional de México, CONAGUA. <https://x.com/ConaguaOCB> y <https://proteccioncvi.morelos.gob.mx/>

**INFORME DE RIESGOS ESTATALES**

Fecha: 12/03/2026

Semana N°10

Coordinación de Vigilancia Epidemiológica

**Actividad Geológica**

Reporte del monitoreo del Cenapred al volcán Popocatepetl 11 marzo de 2026 11:00 h (marzo 11, 17:00 GMT)

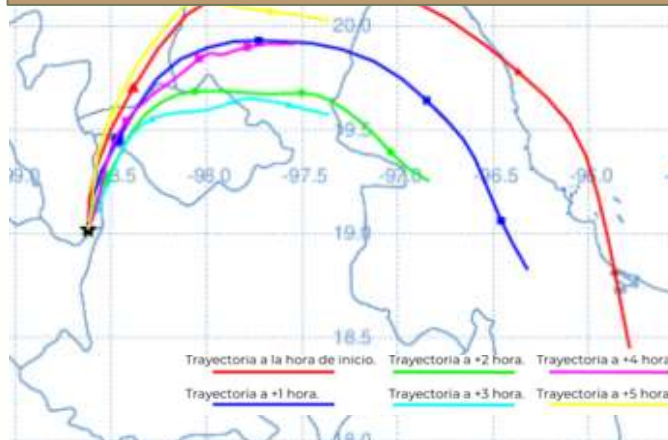
Actividad de las últimas 24 horas. **Se detectaron 18 exhalaciones de baja intensidad**, acompañadas de vapor de agua, gases volcánicos y ligeras cantidades de ceniza. Adicionalmente, **se registraron 160 minutos de tremor de baja amplitud: de los cuales 25 minutos de alta frecuencia y 135 de armónico**. Durante la mañana y al momento de este reporte se ha observado una emisión continua de vapor de agua y gases volcánicos, con dispersión hacia el oeste (O)

El Semáforo de Alerta Volcánica del Popocatepetl se encuentra en **Amarillo Fase 2**.

*El Cenapred exhorta a NO ACERCARSE al volcán y sobre todo al cráter, por el peligro que implica la caída de fragmentos incandescentes.*

Fuente: Servicio Sismológico Nacional, UNAM. / Centro nacional de Prevención de Desastres (CENAPRED)-SEGOB, SENEAM-SCT y NOAA

**Pronóstico de caída de ceniza**



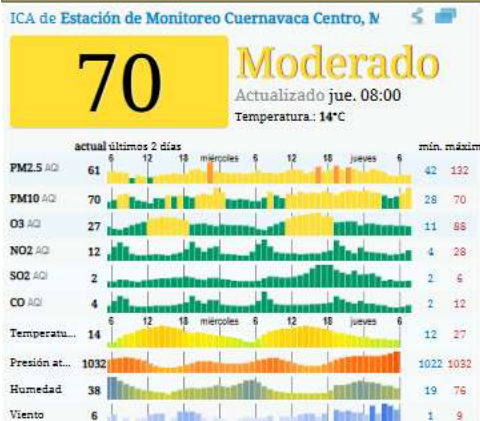
Sin reporte de caída de ceniza

**Sismos**

En las últimas 24 horas **No se registró sismo superior a 5.0 grados de magnitud** que por su cercanía pudiese afectar al Estado de Morelos.

Fuente: Servicio Sismológico Nacional: <https://x.com/S+ismologicoMX>.

**Calidad del aire**



**Acerca de los niveles de calidad del aire**

No se anticipan impactos a la salud cuando la calidad del aire se encuentra en este intervalo.

Las personas extraordinariamente sensitivas deben considerar limitación de los esfuerzos físicos excesivos y prolongados al aire libre

Los niños y adultos activos, y personas con enfermedades respiratorias tales como el asma, deben evitar los esfuerzos físicos excesivos y prolongados al aire libre.

Fuente: Sistema Nacional de Información de la Calidad del Aire <https://sinaica.inecc.gob.mx/index.php> y Contaminación del aire del mundo: Índice de calidad del aire en tiempo real <https://waqi.info/es/>

## INFORME DE RIESGOS ESTATALES

Fecha: 12/03/2026

Semana N°10

Coordinación de Vigilancia Epidemiológica

### Monitoreo Epidemiológico

**Red Negativa:** Hasta la elaboración de este reporte, no se cuenta con ninguna notificación inmediata de cualquier enfermedad sujeta a vigilancia epidemiológica en las 3 Jurisdicciones Sanitarias

Fuente: Vigilancia Epidemiológica Basada en Indicadores (VEBI) de información en salud, responsables estatales de programas y Jurisdicciones Sanitarias.

### Reporte de afectaciones

#### Sin afectaciones

Hasta la elaboración de este informe, no se cuenta con alguna notificación que requiera la participación de Salud, se continua pendiente del monitoreo.

Fuente: Notificación de Cuerpos de Emergencia en los Municipios, Jurisdicciones Sanitarias y UEyD

Corte de información: 06:00 am